

Biskupin / Sępólno / Dąbie / Bartoszowice

NASZE OSIEDLE

Bezpłatny biuletyn mieszkańców „Wielkiej Wyspy”



WIOSENNE PORZĄDKI

SPRZĄTANIE WAŁÓW

Wiosną przychodzi czas na porządkowanie w ogródkach, garażach, piwnicach i innych domowych kątach. Do wiosennych porządków przystąpiła i Rada Osiedla. W połowie marca uruchomiliśmy zbiórkę elektrośmieci, które można przynieść w godzinach pracy biura i dyżurów radnych. Akcja zbierania elektrośmieci potrwa co najmniej do czerwca. Po raz kolejny organizowana będzie też akcja sprzątania wałów Wielkiej Wyspy. Ubiegłoroczna akcja sprzątania, zorganizowana w kwietniu przez Radę Osiedla Biskupin-Sępólno-Dąbie-Bartoszowice z Radą Osiedla Zacisze-Zalesie-Szczytniki i Fundacją Instytut Badań i Rozwoju Lokalnego oraz zainteresowanymi mieszkańcami, pozwoliła zebrać kilkadziesiąt worków śmieci.

Tegoroczna akcja odbędzie się 19 maja i rozpocznie o godz. 9.00. Punktem organizacyjnym będzie parking przy Jazie Opatowickim. Akcja sprzątania będzie obejmować 2 sektory, tj.:

1. Sektor – wał i korona wału od Jazu Opatowickiego do wysokości ul. W. Słewińskiego wraz z częścią Wyspy Opatowickiej oraz
2. Sektor – wał i korona wału od Jazu Opatowickiego, poprzez most Bartoszowicki do mostów Chrobrego. Wszystkich mieszkańców, którym na sercu czysta i zadbaną Wielką Wyspą, zachęcamy do wzięcia udziału w akcji. Jako organizatorzy zapewniamy rękawiczki ochronne, worki oraz ciepły poczęstunek.

Tekst: Damian Wojciech Dudala

AKCJA WYSTAWKA!

UWAGA!!!

1. 19.05.2018 – Sępólno (cały obszar żółty)
– ograniczony ulicami Mickiewicza, 8. Maja, Dembowskiego, Żmichowskiej, Partyzantów, Monte Casino
2. 26.05.2018 – część Biskupina (cały obszar czerwony)
– od ul. Olszewskiego do wałów



W godzinach od 8-10-ej wystawiamy na chodnik przy ulicy przed domem, budynkiem mieszkalnym wszystko czego nie potrzebujemy: meble, sprzęty AGD, drobiazgi. Do godziny 15-ej zapraszamy wszystkich mieszkańców aby przeszli się i przejrzyli czy któreś z rzeczy wystawionych przez sąsiadów nam się nie przyda. O godzinie 15-ej Ekosystem zacznie zbierać

rzeczy, które nie znalazły nowego właściciela i wywiezie je na wysypisko. Tak wymiana rzeczy jest obecnie bardzo modna. Od lat funkcjonuje np w gminie Czernica, a także w coraz większej ilości miejsc we Wrocławiu. Istnieje np grupa na FB, o zabawnej nazwie „uwaga śmieciarka jedzie – Wrocław „na której to grupie ludzie wymieniają się informacjami, w którym miejscu we Wrocławiu zostały wystawione jakieś fajne rzeczy, które np po małej konserwacji mogą stanowić bardzo atrakcyjne designerskie przedmioty.

W duchu tej idei postanowiliśmy taki zwyczaj zapoczątkować u nas. Mamy nadzieję, że ta próbna akcja, „wypali” już za pierwszym razem. Jesienią postaramy się aby AKCJA WYSTAWKA objęła pozostałą część osiedla. Zapraszamy do udziału!!!

Tekst: Jowita Gross-Mazurska

MIĘDZY INNYMI

W NUMERZE

„Śmierdzący” problem Sępólna



str. 6-7

Parkowanie na Sępólnie

To jeden z tych tematów, na który nasi mieszkańcy zwracają nam uwagę cały czas. Dwa lata temu wydało się, że coś drgnęło. Miasto przeprowadziło warsztaty na których przedstawiło swoje propozycje. Mieszkańcy obecni na warsztatach w większości oprotowali je, gdyż nie rozwiązywały problemu. Zgodzili się na możliwość wprowadzenia dróg jednokierunkowych, natomiast oczekiwali rozwiązania braku miejsc parkingowych. Padło dużo propozycji, w tym dość szczegółowo rozrysowana propozycja mieszkańców Potebni, aby miejsca parkingowe powstały wzdłuż dróg kosztem części przedogródków. Szczegółowy raport z tych konsultacji dostępny jest pod adresem:

www.wroclaw.pl/strategia-rozwoju-wroclawia-2030/files/parkowanie/WYNIKI-konsultacji-parkowanie-sepolno-biskupin.pdf

W raporcie tym znajduje się też zestaw wytycznych Biura Miejskiego Konserwatora Zabytków ze schematem planu docelowego zagospodarowania (rys. nr 1).

Zakładał on powstanie prostokątnych miejsc parkingowych wzdłuż ulic oraz zamianę przedogródków na zieleni ogólnodostępną. Zobowiązywał również RO do wytypowania ulicy w celu przeprowadzenia pilotażu.

Rada Osiedla poprosiła mieszkańców o wskazanie w drodze głosowania ulicy. Wygrała ulica Kasprzaka. Taką informację przekazaliśmy w lipcu 2016 roku miastu. Po kilku miesiącach poproszeni zostaliśmy o doprecyzowanie jaki wariant rozwiązań tymczasowych ma zostać wprowadzony na reszcie ulic. Przesłaliśmy ponownie pisma z doprecyzowaniem w marcu 2017 roku. Jako tymczasowe rozwiązanie wskazaliśmy wariant 3 opisany w wyżej wspomnianym raporcie na stronie nr 13. Wariant ten jako jedyny, z zaproponowanych przez miasto



rys. nr 1

rozwiązań, umożliwi korzystanie z pasa drogi jednokierunkowej zarówno dużym samochodom - śmieciarka, karetka pogotowia, straż pożarna, meblowóz, samochody dostawcze, pogotowie energetyczne, wodno-kanalizacyjneetc, jak i w normalnym trybie swobodę mijania się aut, rowerów i pieszych. Ulice te powinny zostać właściwie oznaczone jako strefy ruchu uspokojonego i ciągi pieszo-jezdne. (rys. nr 2)

Od tego czasu nic się nie działo. Nowa rada postanowiła poprosić w związku z tym Oficera Pieszego o wyjaśnienie. Pan Stefanicki przyznał, że temat nie był kontynuowany. My poinformowaliśmy, że dla mieszkańców jest to pilny problem, proponowane wcześniej rozwiązanie mogłoby w części uporządkować chaotyczną dzisiaj strukturę osiedla, uporządkować i poprawić wygląd oraz funkcjonalność

komunikacji, a także przywrócić osiedlu prestiżowy charakter.

Po spotkaniu z nami Pan Stefanicki przygotował wycenę remontu ul. Kasprzackiej, wg proponowanego schematu. Napisał również, że: „...Szacunkowa wycena ZDiUM na ponad 1,5 mln zł oznacza, że nie jesteśmy w stanie wpisać zadania w żaden bieżący program inwestycyjny - to zbyt duże przedsięwzięcie.

W obecnej strukturze budżetu Miasta, najbardziej oczywistym źródłem finansowania jest Program inicjatyw Rad Osiedli, gdyż taki charakter ma to zadanie. Środki w jego ramach są rozdysponowane zarówno w roku bieżącym, jak i przyszłym, dlatego najwcześniej mogą się Państwo starać o realizację w roku 2020...”

Zarząd Dróg i Utrzymania Miasta pisze, że od 2017 oprócz Programów: Pieszego, Rowerowego i WBO realizowany jest również Program

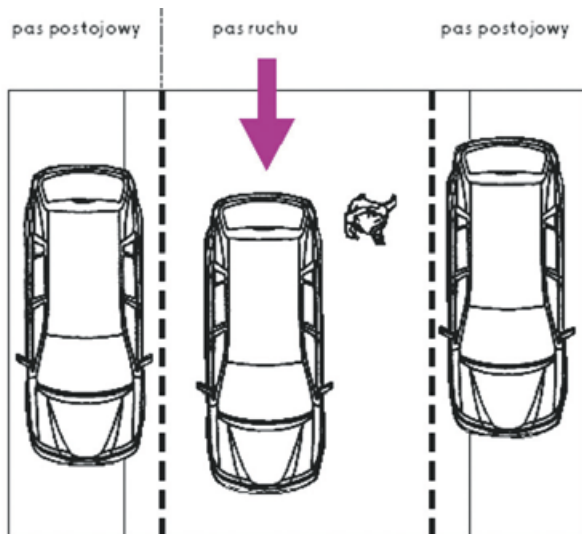
Inicjatyw Rad Osiedli. Obejmuje on remonty oraz budowy, które rady osiedli wskazały jako priorytetowe na swoich terenach. W ubiegłym roku zrealizowali 7 zadań z PIRO, a przez najbliższe 3 lata wykonanych zostanie ponad 40 kolejnych inwestycji i remontów.

www.zdiu.wroc.pl/zadania-realizowane-w-ramach-programu-inicjatyw-rad-osiedli

Postaramy się przyjrzeć procedurze zgłaszania inwestycji do tego programu, o czym będziemy informowali Państwa w następnym numerze.

Problem parkowania to nie tylko problem Sępólna ale całej Wielkiej Wyspy. Różna specyfika poszczególnych osiedli wymaga różnych rozwiązań. RO chce uporządkować tę kwestię całościowo i kompleksowo. Planujemy zorganizować konsultacje dotyczące ul. z terenu Dąbia, Biskupina.

Tekst: Jowita Gross-Mazurska



rys. nr 2

Program Inicjatyw Rad Osiedli na 2018 r.

Obecnie z funduszu PIRO- czyli Programu Inicjatyw Rad Osiedli realizowane są na naszym terenie trzy inwestycje:

1. Kompleksowe zagospodarowanie placu zabaw w obszarze ul. Partyzantów-ks.Brzóska-Kosynierów Gdyńskich
 - zadanie realizuje Zarząd Zieleni Miejskiej
 - została podpisana umowa na opracowanie dokumentacji projektowej z terminem do 30.06.2018 r.
 - realizacja w latach 2018-2019 r.
2. Wymiana nawierzchni wraz z oświetleniem ul. O. Boznańskiej na dwóch odcinkach: od ul. Pautscha

do ul. A. Orłowskiego oraz od ul. H. Rodakowskiego do ul. J. Stanisławskiego.

- zadanie realizuje Zarząd Dróg i Utrzymania Miasta
 - została podpisana umowa na opracowanie dokumentacji projektowej z terminem do 30.07.2018 r.
 - realizacja w 2019 r.
3. Stworzenie Klubu Seniora ul. Potebni
 - zadanie realizuje Zarząd Inwestycji Miejskich
 - została podpisana umowa na opracowanie dokumentacji projektowej z terminem do 26.07.2018 r.
 - realizacja do października 2018 r.

Rusza projekt rewitalizacji centralnego skweru Sępolna

Na początek trochę encyklopedycznej wiedzy o tym miejscu – nazywanym oficjalnie od 1948 roku Skwerem Powstańców Warszawskich. Skwer zajmuje prostokątny, wydłużony teren o powierzchni 5 ha i stanowi element miejskiej przestrzeni zielonej dzielnicy. Dawna nazwa skweru brzmiała Zimpeler Wieś – czyli łąka Sępolna i pomimo wielu zmian które tu zaszły nadal cieszy mieszkańców zielony i swojski charakter terenu. Został on założony w miejscu dawnego wyrobiska gliny zasypanego na początku XX wieku gruntem z wykopów budowy kanałów żeglugowego i powodziowego. Skwer stanowi centralnie położony element charakterystycznego układu urbanistycznego osiedla Sępolno pomiędzy ulicami Partyzantów, Kosynierów Gdynskich, Brzóska i Krajewskiego. Samo osiedle zaprojektowane zostało w nawiązaniu do koncepcji architektonicznej zabudowy w postaci miasta – ogrodu. Centralnie położony teren zielony zamknięty na końcach dominującymi budynkami szkoły i kościoła stanowi oś widokową osiedla. Aktualnie obszar podzielony jest administracyjnie pomiędzy różnych zarządców, ale pod względem architektonicznym stanowi nadal integralną całość. Może dla porządku i lepszej identyfikacji miejsca zasadne będzie złożenie wniosku do władz miejskich o tablicę z nazwą skweru? Sępolno jako zespół urbanistyczny wpisane jest do rejestru zabytków, objęte jest również z racji położenia na Wielkiej Wyspie ochroną indywi-

dualną przewidzianą dla Szczytnickiego Zespołu Przyrodniczo-Krajobrazowego.

W obrębie omawianego skweru znajdują się między innymi place zabaw, muszla koncertowa i obiekty sportowe, a także pozostałość schronu z czasów II wojny światowej. W roku 2016 ze środków WBO teren amfiteatru łącznie ze ścieżkami został gruntownie odnowiony za kwotę 150 tys.

Od wielu lat Rada Osiedla składała wnioski o lepsze wykorzystanie tego terenu do celów rekreacyjnych, ale na przeszkodzie zmian na lepsze stawał brak środków w miejskiej kasie oraz brak spójnego projektu zgodnego z oczekiwaniami mieszkańców.

Nie cieszy się powszechnym uznaniem społecznym na pozór awangardowy plac zabaw wybudowany bez żadnych konsultacji z Radą Osiedla w 2013 roku za 265 tys. Do dzisiaj rodzice narzekają na kaleczący żwirek, zjeżdżalnię bez schodków i niefunkcjonalne półokrągłe urządzenie z aluminium, którego wymiana na inny sprzęt nawet była negocjowana z Zarządem Zieleni Miejskiej.

W roku 2017 odbyły się konsultacje z mieszkańcami i uzgodnienia z ZZM na temat sposobu wydatkowania przyznanej kwoty 45 tys. na doposażenie placu zabaw. Na spotkaniu z Miejską Konserwator Zabytków radni skonsultowali zakres dopuszczalnych przepisami



mapa – gis.uni.wroc.pl

funkcji centralnego skweru i wykluczone zostało wyposażenie łąki w kubaturowe urządzenia zabawowe czy urządzenia do ćwiczeń terenowych. W efekcie uzgodnień pomiędzy stronami w 2017 wydatkowano tylko ok.8 tys. na urządzenie zręcznościowe i reszta kwoty przeszła na rok bieżący.

Rok bieżący przyniósł dobre wiadomości i wkrótce ruszy oczekiwana długo inwestycja. W wyniku skoordynowanych działań Rady Osiedla i ZZM, w budżecie jest do wydatkowania w 2018 kwota 330 tys. Odbyło się już kilka spotkań radnych osiedlowych z kierownictwem ZZM i strony wypracowały wstępnie zakres inwestycji oraz nowy model współpracy w zakresie planowania i koordynacji zadań na terenie osiedla.

W odróżnieniu od czasów minionych Rada Osiedla na mocy podejmowanych uchwał będzie miała głos decydujący na co wydatkowane są kwoty z budżetu, a radni osiedlowi będą mieli wgląd w projekt i jego wykonanie

na każdym etapie prac. W ten sposób uniknie się sytuacji, że o istotnych inwestycjach samorząd osiedlowy i mieszkańcy dowiadują się po fakcie z mediów.

W trakcie roboczego spotkania ustalono, że konieczne jest odremontowanie infrastruktury ziemnej wokół placu zabaw, montaż ławek ocienionych pergolami z bluszczem, utwardzenie błotnistych przejazdów, naprawa asfaltowych ścieżek. Przewidywany jest także zakup huśtawek o które wnioskowali mieszkańcy i zadaszenia żagielkiem piaskownicy. Z informacji od ZZM wynika, że sam projekt zagospodarowania będzie kosztował 30 tys. i dopiero po zrobieniu kosztorysu znana będzie specyfikacja całej inwestycji podzielonej na etapy...

Koordinatorem projektu jest radny osiedlowy Paweł Wawrzynowicz. Proszę kierować wszelkie uwagi i propozycje w przedmiotowej sprawie na e-mail pawel.wawrzynowicz@osiedla.wroc.pl

Tekst: Paweł Wawrzynowicz i Jakub Horbaczewski

DEGRADACJA PUNKTÓW AKTYWNOŚCI MIESZKAŃCÓW



Place zabaw stanowią ważny element podczas rozwoju dziecka, są miejscem integracji, zabaw i nauki. Wskaźniki demograficzne wykazują wzrost przyrostu naturalnego na terenie miasta Wrocławia. Wymusza to zapewnienie młodemu pokoleniu miejsc zabaw, rekreacji i sportu na świeżym powietrzu. Podobnie rzecz wygląda z obiektami sportowymi, wrocławianie coraz chętniej uprawiają sport, wzrasta także świadomość na temat zdrowego trybu życia. Warto zwrócić uwagę, że zgodnie z ustawą o samorządzie gminnym zaspokajanie zbiorowych potrzeb wspólnoty należy do zadań własnych gminy.

W styczniu został przeprowadzony przez radnych Damiana Wojciecha Dudałę, Pawła Wawrzynowicza i Mateusza Janusza, spis tzw. punktów aktywności mieszkańców. Objął obszar Biskupin-Sępolno-Dąbie-Bartoszewice. Został wykonany na podstawie przeprowa-

dzanych wizji lokalnych radnych. Celem spisu było odszukanie istniejących oraz nieistniejących już placów zabaw, boisk sportowych oraz innych punktów aktywności mieszkańców na terenie osiedla. Potrzebę wykonania takiego zadania zgłosiło Biuro ds. Partycypacji Społecznej we Wrocławiu, które zwróciło się z prośbą do Rady o wykonanie takiej dokumentacji. Zachęcamy do zapoznania się ze spisem na www.gazetanaszeosiedle.pl

Wynik wizji lokalnych nie jest dla nikogo z mieszkańców osiedla zaskoczeniem, w zasadzie mamy dwa dobrej jakości obiekty sportowe (przy szkole podstawowej nr 45 i liceum nr 19). Widoczny jest spadek liczby terenów z niezbędną infrastrukturą przeznaczonych do aktywnego spędzania czasu. W ostatnich latach pozniżało mnóstwo placów zabaw, a na istniejących często ławki są spleśniałe, zagrzybione, brudne i zniszczone, stanowią

niebezpieczeństwo i nie zachęcają do odpoczynku. Zamiast remontować i doposażać te obiekty usuwano z nich infrastrukturę. Chcemy sprawdzić, w czym tkwi problem, dlatego w planach mamy spotkania z mieszkańcami i urzędnikami. Po zrealizowaniu inwestycji z Programu Inicjatyw Rad Osiedli doposażenie placu zabaw w sercu Sępolna będzie stanowił jedyny konkretny plac zabaw, pozostałe są symboliczne.

Naszym celem jest obiektywna ocena zapotrzebowania na wszelkiego rodzaju punkty aktywności. Zebranie tych lokalnych punktów w jedno opracowanie to dopiero początek naszej pracy. Przeanalizujemy teraz dlaczego wiele obiektów jest zaniedbanych i pozostawionych samym sobie, a także czy istnieje potrzeba przywrócenia nieistniejących miejsc i jakie możliwości widzą urzędnicy.

Tekst i zdjęcie: Mateusz Janusz

Śmieci WIELKOGABARYTOWE

Wiosna niewątpliwie poza zielenią, słońcem i kwitnącymi kwiatami, kojarzy się nam także z porządkami. Przedstawiamy więc aktualny harmonogram wywozu odpadów gabarytowych, na naszych osiedlach (tabela).

Dodatkowo zaś, zapraszamy mieszkańców do aktywnego korzystania ze strony gabaryty. ekosystem.wroc.pl gdzie zawsze znajdują się najbardziej aktualne informacje dot. odbioru odpadów gabarytowych.

Harmonogram wywozu pozostałych frakcji odpadów zająłby niestety więcej miejsca niż całe wydanie naszej gazety osiedlowej, jednakże w zakresie takich typów odpadów jak:

- odpady zielone
- odpady zmieszane
- szkoła
- papier
- tworzywa

Aktualne informacje znajdziesz pod adresem: ekosystem.wroc.pl/gospodarowanie-odpadami/harmonogram-wywozu-odpadow/

W zakresie pozostałych odpadów, a w szczególności takich jak:

- zużyte opony;
- zużyty sprzęt elektryczny i elektroniczny;
- zużyte baterie i akumulatory;
- przeterminowane leki;
- oleje silnikowe,
- farby, kleje, lepiszcza;
- środki ochrony roślin;
- odpady remontowe i budowlane (gruz betonowy i ceglany)

Pamiętaj, żeby nie wrzucać ich do istniejących pojemników na odpady, czy też odpady gabarytowe. Większość z tych śmieci, to substancje niebezpieczne, dlatego nie powinny trafić do przydomowego kubła, który nie jest przystosowany do tego typu substancji. W takim przypadku najlepiej odpady (w oryginalnych opakowaniach) zawieźć bezpłatnie do Punktów Selektywnego Zbierania Odpadów Komunalnych. Dla naszych mieszkańców najbliższy PSZOK znajduje się przy ul. Michalczyka 9 czynny pn-pt 8-17, sob. 8-16.

Na koniec pragniemy przypomnieć, że jeśli chodzi o zużyty sprzęt elektryczny i elektroniczny, to bezpłatnie można go dostarczyć także do Rady Osiedla, a my prześlemy go dalej do utylizacji.

Na koniec chcielibyśmy się podzielić taką refleksją, że mimo wyspecjalizowanych firm i jednostek miasta Wrocław, które zajmują się gospodarką odpadami min. na terenie naszych osiedli, to od nas samych, od naszej postawy, naszych zwyczajów, nawyków i naszego wysiłku zależy przede wszystkim czystość i porządek w naszej okolicy. Dbając o porządek, robimy to przecież tak naprawdę przede wszystkim dla siebie i naszego najbliższego otoczenia, a wiosna to najlepszy czas na porządki!

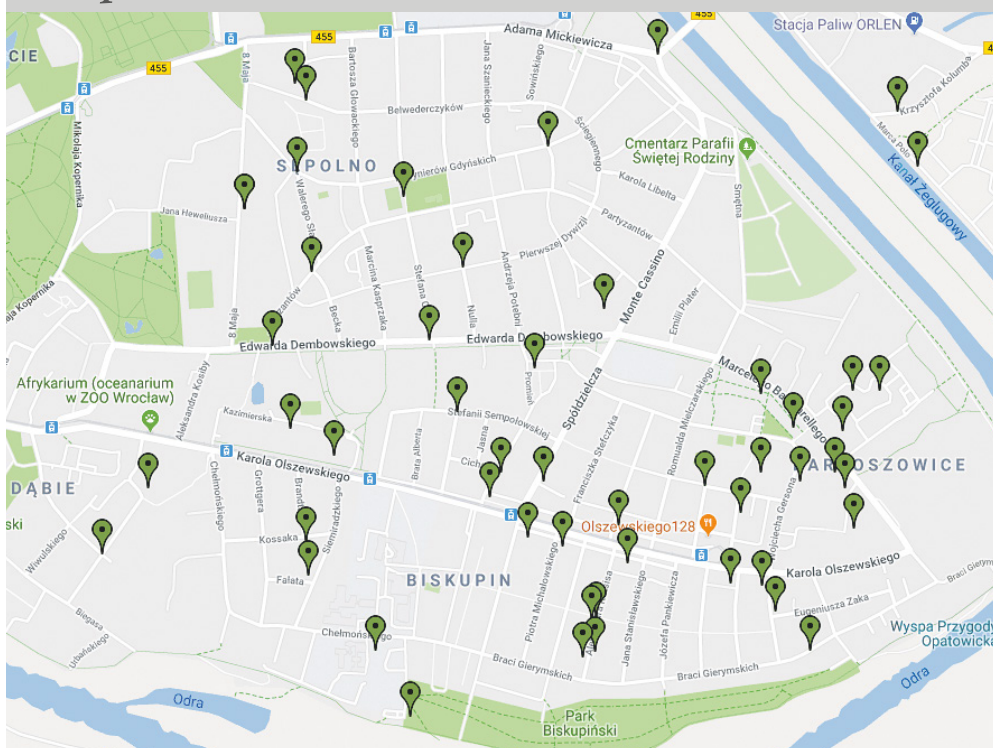
Tekst: Grzegorz Adamczyk

Źródło: opracowanie własne, na podstawie: ekosystem.wroc.pl

Harmonogram wywozu

Lokalizacja kontenera	Termin podstawienia
ul. 8 Maja 54	06-04-2018
ul. Bacciarellego 15	10-04-2018, 22-06-2018, 10-08-2018, 18-09-2018, 12-10-2018
ul. Bacciarellego 33	18-05-2018, 17-07-2018, 12-10-2018, 09-11-2018, 07-12-2018
ul. Bacciarellego 38	19-06-2018, 14-09-2018, 13-11-2018
ul. Bacciarellego 50	22-06-2018, 09-10-2018, 14-12-2018
ul. Bacciarellego 51	13-04-2018, 20-07-2018, 14-09-2018, 16-11-2018
ul. Bacciarellego 55	12-06-2018, 17-08-2018, 09-10-2018
ul. Bacciarellego 73	18-05-2018, 20-07-2018, 09-10-2018, 14-12-2018
ul. Canaletta 2A	18-05-2018, 20-07-2018, 09-10-2018, 07-12-2018
ul. Gersona 39A	15-05-2018, 20-07-2018, 14-09-2018, 16-11-2018
ul. Jezierskiego 11	08-05-2018, 06-07-2018, 07-09-2018, 06-11-2018
ul. Kazimierska 17	17-04-2018, 19-06-2018, 07-08-2018, 09-10-2018, 07-12-2018
ul. Olszewskiego 123-131	18-05-2018, 17-07-2018, 14-09-2018, 16-11-2018
ul. Olszewskiego 133-141	10-04-2018, 19-06-2018, 07-08-2018, 09-10-2018, 14-12-2018
ul. Olszewskiego 73	08-05-2018, 05-06-2018, 03-07-2018, 03-08-2018, 04-09-2018, 02-10-2018, 06-11-2018, 04-12-2018
ul. Olszewskiego 79, 79a	20-04-2018, 22-05-2018, 22-06-2018, 24-07-2018, 24-08-2018, 21-09-2018, 23-10-2018, 23-11-2018, 21-12-2018
ul. Olszewskiego 95 - 97	17-04-2018, 15-05-2018, 05-06-2018, 06-07-2018, 17-08-2018, 07-09-2018, 05-10-2018, 16-11-2018, 14-12-2018
ul. Promień 33	20-04-2018, 18-05-2018, 22-06-2018, 27-07-2018, 24-08-2018, 14-09-2018, 13-11-2018, 14-12-2018
ul. Promień 7	08-05-2018, 13-07-2018, 14-09-2018, 20-11-2018
ul. Sempołowskiej 64A	10-04-2018, 25-05-2018, 22-06-2018, 13-07-2018, 10-08-2018, 14-09-2018, 09-10-2018, 13-11-2018, 07-12-2018
ul. Sempołowskiej 67	13-04-2018, 15-05-2018, 19-06-2018, 17-07-2018, 10-08-2018, 11-09-2018, 12-10-2018, 13-11-2018, 07-12-2018
ul. Waryńskiego / Kosynierów Gdyńskich	18-05-2018, 13-07-2018, 07-09-2018, 23-11-2018
ul. Chełmońskiego 40 - 42, ul. Kotsisa 35 - 39, ul. Olszewskiego 28 - 30A, ul. Spółdzielcza 40 - 42, ul. Wojkiewiczza 10	08-05-2018, 06-07-2018, 07-09-2018, 16-11-2018
ul. 8 Maja 54 / Heweliusza, ul. Abramowskiego 1, ul. Borelowskiego / Sierakowskiego, ul. Braci Gierymskich / Orłowskiego, ul. Dembowskiego / Okrzei, ul. Jezierskiego / Belwederczyków, ul. Korczaka / Sempołowskiej, ul. Monte Cassino / Kosynierów Gdyńskich, ul. Partyzantów / Becka, ul. Skwer Powstańców Warszawskich	13-04-2018, 15-06-2018, 24-08-2018, 05-10-2018, 21-12-2018
ul. Kotsisa 21. ul. Kotsisa 32 - 42, ul. Malczewskiego 2, ul. Olszewskiego 60 - 68, ul. Pugeta 10, ul. Siemradzkiego 17 - 19	17-04-2018, 05-06-2018, 17-08-2018, 05-10-2018, 14-12-2018
ul. Kossaka 12 / 14, ul. Kosynierów Gdyńskich / Sławka, ul. Kotsisa / Olgi Boznańskiej, ul. Partyzantów / Dembowskiego, ul. Pierwszej Dywizji / Nulla, ul. Pugeta / Wittiga, ul. Sempołowskiej / Norblina	18-05-2018, 13-07-2018, 07-09-2018, 23-11-2018

Mapa rozmieszczenia śmietników



REMONT ŚLUZY OPATOWICKIEJ

Śluza Opatowicka, czyli śluza wodna komorowa (została wybudowana w ramach inwestycji z zakresu hydrotechniki prowadzonej w latach 1913–1917) to popularne przejście łączące Wyspę Opatowicką z Opatowicami, z którego często korzystają mieszkańcy Wielkiej Wypsy, Opatowic oraz turyści na rowerach.

O konieczności przeprowadzenia modernizacji śluzy i Kanału Opatowickiego mówiło się od lat, a oficjalne informacje pojawiły się na początku 2016 r. Prace modernizacyjne miały się zakończyć w czerwcu 2017 r. Jednak jak się wówczas okazało inwestycja nabrała prawie rocznego opóźnienia. Przyczyną miały być problemy finansowe głównego wykonawcy robót. Koszt remontu to blisko półtora miliona złotych. Regionalny Zarząd Gospodarki Wodnej jeszcze w 2017 r. informował, że zakończył się pierwszy etap modernizacji, czyli remont komory śluzy. Natomiast etap drugi – ostatni, miał się rozpocząć w drugiej połowie roku i potrwać do przełomu 2018 i 2019 roku. Czy i ten termin nie ulegnie przesunięciu – nie wiemy. Pewne jest, że przed mieszkańcami i turystami kolejne długie miesiące oczekiwania. Potwierdzają to obserwacje obecnego stanu robót.

Czy pomosty będą otwarte?

Na śluzie miały zostać zamontowane m.in. nowe, poszerzone pomosty służące do przechodzenia nad Odrą. Być może to efekt szumu medialnego oraz interwencji Rady Osiedla i Wrocławskiego Forum Rzecznego, podjętych kiedy okazało się, że mieszkańcy nie mogą legalnie przekraczać śluzy, a za samowolne przekroczenie grozi mandat. RZGW we Wrocławiu argumentował wówczas, że „Konstrukcja i wyposażenie kładki nie są przystosowane do korzystania przez osoby postronne, nieprzeszkolone w zakresie BHP obowiązującym na terenach hydrotechnicznych. Obecne urządzenie stanowi część zakładu pracy, podlegającą nadzorowi PIP, BHP, NB oraz administrowane jest przez pracowników RZGW i nie jest przystosowane do obsługi ruchu pieszego osób postronnych, w szczególności w godzinach nocnych oraz w dni wolne od pracy. (...) RZGW we Wrocławiu nie może wyrazić zgody na udostępnienie nieruchomości do celów komunikacyjnych.” Czy zatem nowe, poszerzone pomosty będą otwarte? – Nadal jako Rada Osiedla nie otrzymaliśmy oficjalnego stanowiska RZGW w tej sprawie.

Tekst i zdjęcia: Damian Wojciech Dudala



CO ZWAÇAŁ PIES?

Tekst: Beata Dżugaj

Ostatnio doszłam do wniosku, że za mało korzystam z tego, że mieszkam w takiej pięknej zielonej dzielnicy. Nie chodzę na spacer, tylko przemieszczam się samochodem do pracy i z pracy. Bez sensu. Najwyższy czas to zmienić i dlatego postanowiłam sprawić sobie psa. Bo przecież jak się mieszka na Sępolnie, to po prostu trzeba mieć psa, żeby wyciągał człowieka na spacer.

Znalazłam ogłoszenie o bezdomnym psiaku na Facebooku i adoptowałam suczkę Figę. Szczeniaczka. I się zaczęło. Szczeniaczki tym się między innymi charakteryzują, że usiłują zjeść wszystko. A jak się okazało, u nas na Sępolnie mają naprawdę pole do popisu. Każdy spacer po ścieżce między blokiem, a ogródkami kończył się próbą wyrwania pieskowi z pyska jakichś resztek jedzenia. A to skóry z wędzonej makreli, a to obgryzionego skrzydełka z kurczaka. Ale tak się składa, że ja karmię w domu psa i nie potrzebuję pomocy. A zwłaszcza nie życzę sobie, żeby mój pies zjadał kości z kurczaka, które podobno mogą pieskowi przebić jelita. Skąd się to jedzenie tam bierze? Otóż niektórzy nasi sąsiedzi po pro-

stu wyrzucają resztki jedzenia przez balkon. Zostały po obiedzie na talerzu kostki, trochę ziemniaczków i sałatki? To bach na zewnątrz. Zakładam, że powoduje nimi szlachetna chęć dokarmienia bezdomnych kotów i również godna uznania niechęć do wyrzucania Darów Bożych. Ale proszę Państwa, te resztki stanowią głównie pokarm dla szczurów, kun i głupich szczeniaczek. I poza wszystkim jest to zwyczajne zaśmiecanie otoczenia, za co można dostać mandat w wysokości 500 zł.

Niestety szczeniaczki interesują się nie tylko truchłem makreli. Kto miał szczeniaka, to wie, że jego drugą fascynacją są kupy. Psie. I tu również nasze piękne zielone Osiedle Ogródów nie zawiodło. Kup jest mnóstwo. Jest to o tyle dziwne, że kiedy my psiarze spotykamy się rano na skwerku, to wszyscy karnie sprzątają po swoich pieskach.

Tajemniczy ktoś jednak nie sprząta i ten ktoś powinien się wstydić. Psie kupy nie używiają ziemi, zawierają pasożyty, które mogą przetrwać w glebie do 10 lat. Kupy śmierdzą, brudzą, można w nie wdepnąć. I w ogóle są obrzydliwe, choć mój szceniak sądzi inaczej. Bardzo Państwa proszę, jeżeli zauważycie, że ktoś nie sprząta po swoim psie, to zwróćcie mu uwagę. Chyba, że jest to groźnie wyglądający właściciel agresywnego psa, to wtedy jesteście usprawiedliwieni. Ale zawsze możecie mu ukradkiem pstryknąć fotkę telefonem i wrzucić na naszą grupę na Facebooku. Niech wie, że tu „na dzielni” się nic nie ukryje przed czujnym wzrokiem sąsiadów.



Kolejnym kłopotem są miłośnicy ptaków. Codziennie ktoś wysypuje stary chleb na trawniki na skwerku pomiędzy Kosynierów, a Partyzantów. Nasze psy się tym bardzo interesują i oczywiście trudno je odgonić, bo traktują kawałek zdobycznej spleśniałej bułki, jak trofeum. Ale uwaga. Proszę szanownych miłośników ptaków. Chleb szkodzi naszym psom, a przede wszystkim szkodzi ptakom. Zawiera całe mnóstwo chemicznych „polepszaczy”, które są dla nich zabójcze. Ptakom szkodzi również chleb na zakwasie. A spleśniały chleb, to już śmiertelne zagrożenie. Chcecie dokarmiać ptaki? To najlepiej zrobić sobie karmnik na balkonie i sypać im ziarna zbóż, słonecznik, drobne kasze i rozłupane orzechy. A stare jedzenie wrzucać do kosza na śmieci.

I tak sobie spaceruję z psem i trochę mi smutno. Przypomina mi się, jak jakiś czas temu przyjechała do mnie znajoma mieszkająca na stałe w Niemczech i zwróciła uwagę, że trochę brudno na naszym osiedlu. Byłam wściekła i broniłam Sępolna zaciekle. Ale wiecie, wtedy jeszcze nie miałam psa.

„ŚMIERDZĄCY” PROBLEM SĘPOLNA

Jak często jadąc przez nasze osiedle lub pokazując je gościom wstydziście się za stan śmietników? Chaos, przypadkowe lokalizacje, kolorowe, wyjeżdżające na ulicę pojemniki, porozrzucane, nie posprzątane śmieci. Podobno osiedle zabytkowe, podobno pomyślane z myślą o ludziach, a tu taki „zonk”. Nikt chyba nie rozumie, dlaczego tyle lat sprawa śmietników i ich sensownego zagospodarowania nie doczekała się rozwiązania. Gdzie utknęła, w jakim urzędzie, na czym biurku? Ponad rok temu Wrocławskie Mieszkania (zarządca terenu) zaproponowały nowe lokalizacje miejsc zagospodarowania śmieci. Wywołały tym burzę i sprzeciw wielu mieszkańców, gdyż ewidentnie nie uwzględniały ich potrzeb. Lokalizacje też były niefortunne. Odbyło się spotkanie z mieszkańcami w Radzie Osiedla i Wrocławskie Mieszkania, trzeba przyznać, przyjęły tę falę krytyki „na twarz”. Po roku, jesienią 2017 przedstawiły nowe rozwiązanie i tym razem zabrały się do sprawy profesjonalnie. Pan architekt, który dostał zlecenie zaprojektowania śmietników i wskazania lokalizacji, zaczął od skrupulatnej inwentaryzacji i wizji lokalnej, uwzględnił odległości wygodne dla mieszkańców, wziął pod uwagę przyzwyczajenia mieszkańców, a także wygodę obsługi. Niektóre rozwiązania wymusiły na nim przepisy sanepidu i prawa budowlanego. Obecnie kończą się konsultacje z konserwatorem zabytków, w celu uzgodnienia stanowiska konserwatora i jego zgody na zaproponowane rozwiązania oraz nanoszenie wskazanych przez niego poprawek.

Niestety bardzo rygorystyczne przepisy, jak i wymogi konserwatorskie znacznie podrażają i przedłużają realizację projektu. To trochę zabawne i smutne zarazem, bo obecny stan śmietników nie spełnia żadnych norm lub przepisów. Natomiast próba zaprojektowania czegoś na nowo, niestety wiąże się z koniecznością uwzględnienia wszystkich możliwych przepisów i opinii stron. A tych jest w naszym Państwie coraz więcej i więcej. To powoduje często blokadę decyzyjną i dramatycznie utrudnia przeprowadzenie każdej, wydawałoby się prostej na pierwszy rzut oka sprawy.

Nowy projekt przewiduje w niektórych lokalizacjach (np. wzdłuż Dembowskiego, na skrzyżowaniu Partyzantów z Becka) nowoczesne, chociaż drogie rozwiązanie – śmietniki z pod-

ziemnymi zbiornikami na odpady. W innych miejscach projekt rozdziela śmietniki na odpady zielone, które będą umiejscowione przy ogródkach od pozostałych śmietników umieszczonych przy ulicy. Proponuje ładne, ażurowe drewniane pergole, rekonstruuje żywopłoty i posadzkę.

13 kwietnia, z inicjatywy Rady Osiedla, odbyło się tu na miejscu spotkanie wszystkich uczestniczących w procesie projektowym stron. Biuro Miejskiego Konserwatora Zabytków reprezentowały dwie Panie w tym dyrektor MKZ Pani Agata Chmielowska. Wrocławskie Mieszkania reprezentowały trzy osoby w tym prezes zarządu Pani Monika Tendaj-Bielawska. Był Pan architekt Grzegorz Nowak wraz ze specjalistką od zieleni, artystką plastykiem Anitą Krawczyk, przybyli też przedstawiciele Alby. Radę Osiedla reprezentowały cztery osoby (Anna Dudziuk-Dudzik, Katarzyna Okonek-Kańczukowska, Jowita Gross-Mazurska, Mateusz Janusz). Przeszliśmy sporą część opracowywanego terenu, omówiliśmy wszystkie wątpliwości. Takie spotkania wydają się mieć duży sens, gdyż pozwalają na miejscu wypracować rozwiązania, co mam nadzieję skróci proces decyzyjny.

Otrzymaliśmy zapewnienie, że uzgadnianie koncepcji zakończy się w połowie maja. Następnie architekt przystąpi do realizacji projektu budowlanego, co powinno zostać zakończone jesienią tego roku. Mam nadzieję, że uda się ruszyć z budową w przyszłym roku. Pozostaje najważniejsze – pozyskanie funduszy na budowę. Rada Osiedla wystąpi o takie środki do budżetu miasta, być może uda się pozyskać je też z innych źródeł. Będziemy prosili Państwa o wsparcie tej inicjatywy. Musimy pokazać miastu NASZĄ DETERMINACJĘ. Miasto powinno zrozumieć, że tak wyglądające śmietniki, w podobno pokazowej dzielnicy, to nie tylko niedopatrzenie lub zaniedbanie. **To po prostu wstyd dla miasta, które mieni się stolicą kultury.** Będziemy również na bieżąco informowali Państwa o postępach w tej sprawie, a także wskazywali tych, przez których naprawienie tej tak podstawowej dla cywilizowanego miasta kwestii nie przebiega zgodnie z planem. Mam jednak wielką nadzieję, że nam się wreszcie uda. Że miastu się uda. Panie Prezydencie!

W końcu ludzie latają w kosmos, prawda?



wizualizacja nowych pergol w miejscach na kontenery na odpady zielone.





PRZED

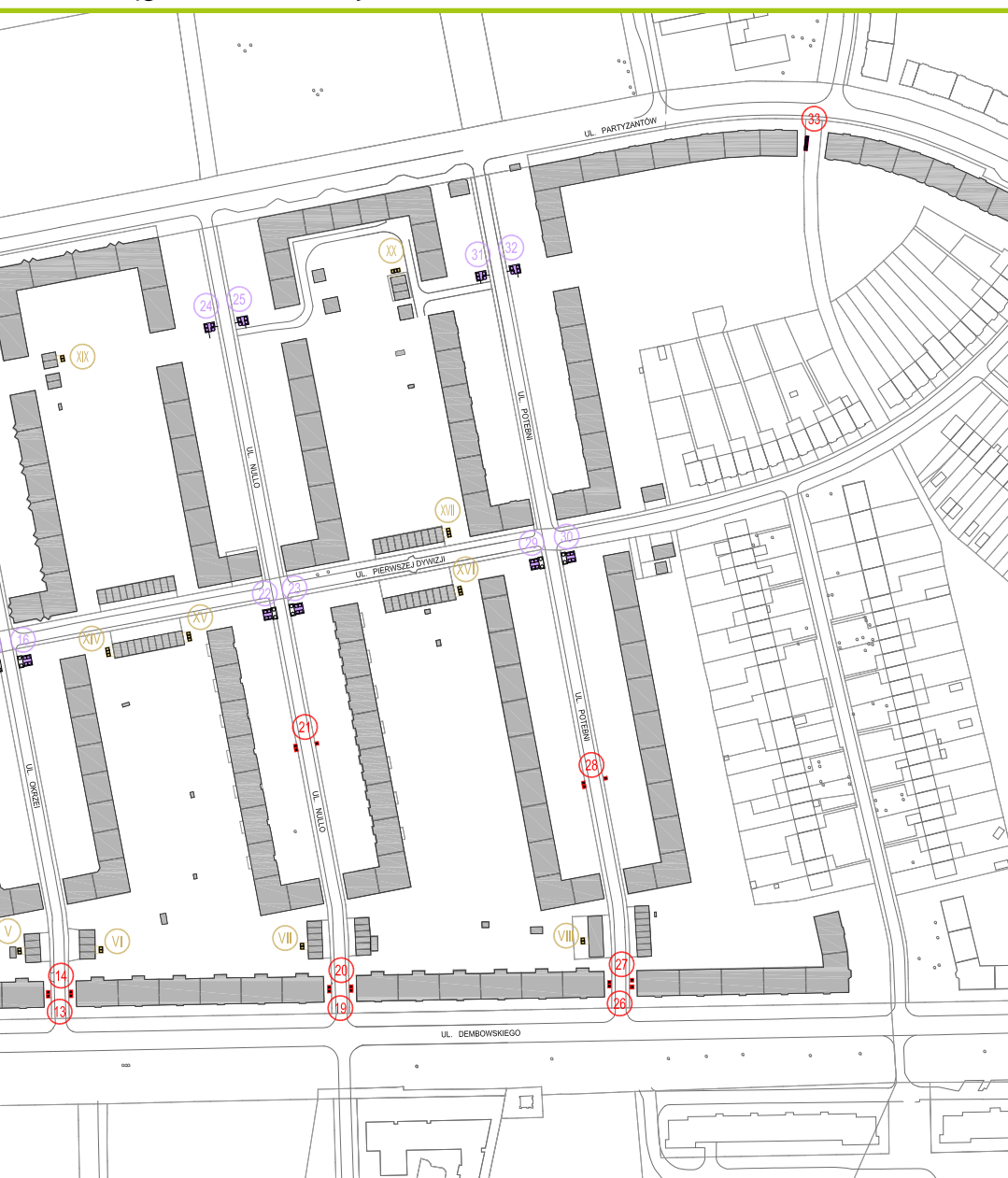


Śmietnik z podziemnym zbiornikiem na odpady.

PO

- Legenda:
- śmietnik z podziemnym zbiornikiem na odpady (różne),
 - śmietnik na odpady różne, naziemny z pergolą zacieniającą,
 - śmietnik tylko na odpady zielone z pergolą zacieniającą.

Śmietniki na mapie oznaczone są małymi kolorowymi kwadracikami (okrąg z numerkiem to tylko numer śmietnika).



PRZED



PO

INWESTYCJE MIESZKANIOWE NA BARTOSZOWICACH

Ruszyły przygotowania do trzech inwestycji mieszkaniowych na Bartoszowicach. Budynki wielorodzinne powstają na działkach przy ul. Braci Gierymskich 149, Braci Gierymskich 156-160 i przy ul. Bacciarrellego 54.

Przy ul. Braci Gierymskich 156-160 rozpoczęło się w kwietniu wyburzanie budynków po dawnym JTT. Ma tutaj powstać osiedle willi mieszkalnych z garażami podziemnymi. Z wydanego spółce IT Logistyka pozwolenia na budowę wynika, że łączna kubatura budynków może wynieść 100 025 m³. Oznacza to powierzchnię użytkową mieszkalną (PUM) rzędu 25 000 m². Nie znamy szczegółów projektu, ale teoretycznie powstać na tym terenie mogłoby nawet od 250 do 500 mieszkań.

Drugie znacznie bardziej kameralne osiedle ma powstać przy ul. Bacciarrellego 54, w pobliżu Biedronki i bezpośrednim sąsiedztwie kanału Odry. Pozwolenie na budowę otrzymała spółka Talgo Sp. z o.o. Tal & Co Sp. k. Projekt architektoniczny osiedla opracowała wrocławska pracownia prowadzona przez Marcina Majora.

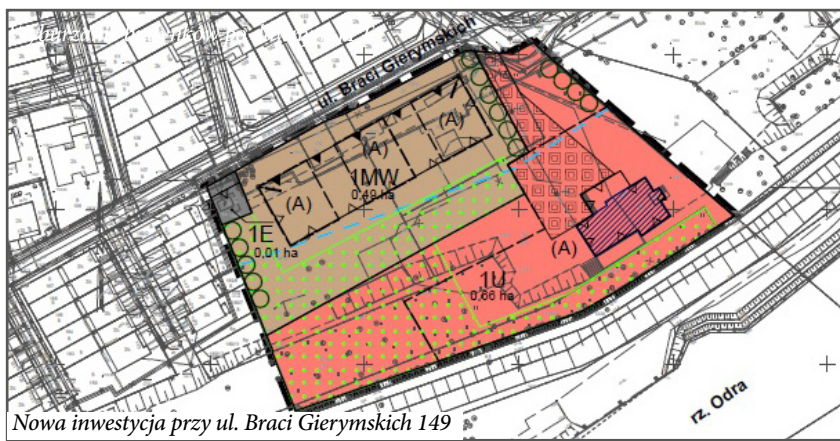
Prace budowlane mają ruszyć jeszcze w tym roku. Zaplanowano niską, trzykondygnacyjną zabudowę. Z przekazanych nam informacji wynika, że łącznie powstanie tu 61 mieszkań z przestronnymi balkonami, tarasami lub ogródkami na terenie działki. Niespotykane duża jak na tego rodzaju inwestycje, bo stanowiąca 70% powierzchni działki, ma być niezabudowana przestrzeń rekreacyjna. Przestrzeń ta została objęta planem zagospodarowania przestrzennego. By podkreślić kameralny charakter osiedla, zdecydowano też o umieszczeniu wszystkich miejsc parkingowych w parkingu podziemnym.

Jak dowiedzieliśmy się również w rozmowie telefonicznej, inwestor planuje zachowanie bazaru, na którym zależało wielu mieszkańcom osiedla. Zostanie on jednak zaprojektowany od nowa, tak by pasował do nowej zabudowy.

W dalszej przyszłości planowana jest także zabudowa działki przy ul. Braci Gierymskich 149, na której położone są zabytkowe zabudowania dawnej Przystani Wilhelma. Zgodnie z wyłożonym do publicznego wglądu projektem Miejscowego Planu Zagospodarowania Przestrzennego (MPZP), zachowane mają zostać zarówno ponad 100-letni budynek, jak i ogród drzewny. Budynki mieszkalne staną od strony ulicy Braci Gierymskich. Będą mogły mieć 2 lub 3 kondygnacje nadziemne. Nie jest nam jeszcze znany przyszły inwestor.

Pewne wątpliwości budzi m.in. odległość ostatniej z wymienionych inwestycji od wałów. Zgodnie z Ustawą Prawo wodne, nie można prowadzić prac budowlanych ani wykopać

Wyburzanie budynków po dawnym JTT.



Nowa inwestycja przy ul. Braci Gierymskich 149

Nowe osiedle przy ul. Bacciarrellego



w odległości mniejszej niż 50 metrów od stopy wału przeciwpowodziowego, by nie wpływało to na stabilność i szczelność wałów. Przyszły inwestor będzie musiał rozwiązać także kwestię parkowania. Zgodnie z projektem MPZP, 70% miejsc parkingowych będzie musiała zostać wkomponowana w budynek. Z opublikowanej prognozy oddziaływania na środowisko wynika natomiast, że lustro wody znajduje się na tej działce stosunkowo płytko, bo około 2 metrów pod powierzchnią gruntu.

Tekst: Maciej Wołodko

MAJ w Świątowie



Jazz | THE SIMPLE PATH

11 maja 2018 godz. 19.00 | bilety: 10 zł dostępne na KupBilecik.pl i przed koncertem

Muzyka The Simple Path wyrasta z jazzowej tradycji. Łączy elementy jazzu i soulu z nowoczesną elektroniką. Zespół wyróżniają ciekawe aranżacje oraz swobodne przemieszczanie się po muzycznych stylach. Improwizacje saksofonu, gitarowe ambienty oraz jazzowy groove kontrabas i perkusji tworzą wyjątkowy nastój. Muzycy nie boją się zapożyczeń, sięgając m.in. po środki wyrazu typowe dla muzyki klasycznej, czy etnicznej. Grają: Jakub Olejnik (kontrabas/gitara basowa), Wojto Monteur (gitary), Tomasz Pruchnicki (saksofon), Mateusz Maniak (perkusja).

RETRO PARTY Z WODZIREJKĄ

18 maja 2018 godz. 18.00 | obowiązuje telefoniczna rezerwacja miejsc: tel. 71 348 30 10
wstęp: 5 zł | bilety do nabycia przed imprezą w sekretariacie ośrodka

Gdzie się podziały tamte prywatki niezapomniane? Ich atmosferę wspominaną w piosence Wojciecha Gąssowskiego przywraca Świątówid, zapraszając na wieczorek taneczny tych, którzy nie przepadają za wieczorem w klubie czy dyskoteką. Imprezę poprowadzi DJ Viola - prezenterka, animatorka, wokalistka.

SZTUKA PUKA | RYSUNEK Z NATURY

19 maja 2018 godz. 10.00-13.00 | cena: 35 zł/ od osoby | zapisy: tel. 71 348 30 10 | zajęcia dla młodzieży i dorosłych

Zanim nauczysz się pisać – rysujesz! Potem czasem tracisz wiarę w swoje umiejętności, a przecież wszystko czego ci potrzeba to dobre chęci, trochę wytrwałości, zdolności obserwacji i bycie gotowym na popełnienie błędów! Warsztaty rysunku poprowadzi Hanna Zawadzka-Woźniak, a zajęcia poświęcone będą pracy z modelem, rysowaniu z natury postaci człowieka. Zapisy i wpłaty za zajęcia do 17 maja 2018 w Świątowie.

ŚWIATOWID KLASYCZNIE | ARTRIO I X MUZA

25 maja 2018 godz. 18.30 | bilety: 8 zł dostępne na KupBilecik.pl i przed koncertem

Kto lepiej pokaże magię X muzy niż kobiety? W programie koncertu znakomitych instrumentalistek usłyszymy znane melodie z filmów i seriali m.in. walc Barbary z filmu „Noce i dnie, Vabank Ragtime, Moon River ze „Śniadania u Tiffaniego” oraz piosenki z filmu „Mamma Mia”. Grają: Beata Solnicka (skrzypce), Magdalena Just (harfa), Ewa Dymek Kuś (wiolonczela).

Ilustracje:

fot.: Maciej Wołodko
mapk: materiały Biura
Rozwoju Miasta

wizualizacja: materiały inwestora

Aplikacje dla mieszkańców warte uwagi

Wraz ze stale rosnącą popularnością smartfonów rośnie także liczba aplikacji i narzędzi na stronach internetowych. Powstają m.in. aplikacje, które nam mieszkańcom mają pomóc w uzyskaniu informacji czy zgłoszeniu problemu, potrzeby. Poniżej zestawienie najciekawszych aplikacji i narzędzi, z których można korzystać we Wrocławiu.

● **Aplikacja Blisko** – dostarcza informacje dotyczące życia lokalnego w mieście. Informuje o planowanym wyłączeniu prądu, jakości powietrza (m.in. stężeniu szkodliwych pyłów), komunikaty Komendy Miejskiej Policji czy Komendy Wojewódzkiej Policji o zagrożeniach, posiada funkcję Child Alert, czyli poszukiwanie zaginionych dzieci. Z systemu SISMS można korzystać poprzez kanał SMS-a, wiadomości e-mail czy komunikatu z aplikacji Blisko.

● **Aplikacja Moja Komenda** – umożliwia wyszukanie każdego dzielnicowego w Polsce. Aby to zrobić wystarczy wpisać np. własny adres zamieszkania, a aplikacja odnajdzie funkcjonariusza, który dba o nasz rejon zamieszka-

nia oraz pokaże, w której jednostce on pracuje. Dzielnicowych możemy wyszukać także po ich imieniu lub nazwisku. Aby połączyć się z funkcjonariuszem wystarczy jedno kliknięcie. Wyszukiwarka dzielnicowych działa w trybie offline. Użytkownik nie musi mieć dostępu do Internetu, aby odnaleźć swojego dzielnicowego. Aplikacja zawiera także bazę teled adresową wszystkich komend i komisariatów w Polsce.

● **Narzędzie www Krajowa Mapa Zagrożeń Bezpieczeństwa** – działa na terenie całego kraju. Użytkownik mapy może zgłosić policji nieprawidłowo zaparkowane samochody, wskazać miejsca, gdzie kierowcy nagminnie przekraczają dopuszczalną prędkość, organizują nielegalne wyścigi, a nawet spożywanie alkoholu w miejscach niedozwolonych czy przebywania osób bezdomnych.

● **Aplikacja Kiedy Wywóz** – umożliwia przeglądanie harmonogramu wywozu odpadów w wybranych lokalizacjach oraz dokonywanie oceny jakości usług wywozowych świadczonych przez firmy oczyszczania miasta. Ponadto, zawiera aktualizowany na bieżąco spis

stałych punktów selektywnej zbiórki odpadów (PSZOK) i innych lokalizacji, w których możliwe jest pozostawienie odpadów. Aplikacja pełni także funkcję edukacyjną, informując o rodzajach odpadów, ich przeznaczeniu i sposobie segregacji.

● **Aplikacja MAM (Mobilny Asystent Mieszkańca)** – za jej pośrednictwem możemy zgłosić awarie lub potrzeby interwencji, które następnie trafiają do jednej z trzech jednostek: Zarządu Dróg i Utrzymania Miasta, Ekosystemu oraz Centrum Zarządzania Kryzysowego. W każdej z nich wyznaczone są osoby, które wspierają projekt. W aplikacji mamy 12 kategorii głównych i około 100 podkategorii. Jeśli nie jesteśmy pewni co do wyboru odpowiedniej podkategorii, wybieramy „intuicyjnie”. Planowane jest uruchomienie drugiej części aplikacji, rozszerzonej o kategorie dotyczące obszarów działania trzech dodatkowych jednostek: MPWiK, Zarządu Zieleni Miejskiej oraz straży miejskiej.

● **Aplikacja iMPK** – podstawowe funkcjonalności aplikacji to: dane o położeniu au-

tobusów i tramwajów, aktualna informacja przystankowa - rozkłady jazdy, czas bieżących przyjazdów i odjazdów pojazdów oraz możliwości przesiadek, informacje o bieżących utrudnieniach w uchu. Ponadto aplikacja umożliwia podgląd, jaki typ pojazdu do nas jedzie (np. czy to Skoda 16T, WrAs 205 czy Pesa) oraz czy jest to pojazd klimatyzowany i posiadający część niskopodłogową. Aplikacja pozwala zajrzeć na dowolny przystanek. Dzięki temu można przeczytać i zapisać rozkład jazdy wszystkich autobusów i tramwajów.

● **Aplikacja RSO (Regionalny System Ostrzegania)** – aplikacja pozwala na: przegląd ostrzeżeń o sytuacjach nadzwyczajnych w całym kraju w następujących kategoriach: meteorologiczne, hydrologiczne, informacje drogowe, ogólne; przegląd informacji o stanach wód na rzekach całej Polski; dostęp do bazy wiedzy w postaci poradników postępowania w sytuacjach kryzysowych. Ostrzeżenia pochodzą z wojewódzkich centrów zarządzania kryzysowego, które otrzymują informacje o zagrożeniach m.in. IMGW-PIB czy GDDKiA.

Tekst: Damian Wojciech Dudala

BEZPŁATNE KOMPOSTOWNIKI OD MIASTA

Mieszkańcy Wielkiej Wyspy mają często do dyspozycji ogrody przydomowe.

Właściciele działek i ogródków mogą skorzystać z bezpłatnych kompostowników dostępnych w Wydziale Środowiska i Rolnictwa Urzędu Miejskiego Wrocławia. Osoby chętne są zobligowane do wypełnienia wniosku o użyczenie kompostownika. Po 36 miesiącach użytkownika kompostownik przechodzi na własność użytkownika.

Wnioski są dostępne na stronie internetowej Wydziału Środowiska oraz w Radzie Osiedla Biskupin-Sępolno-Dąbie-Bartoszewice. O przyznaniu kompostownika decyduje kolejność zgłoszeń.

Czy warto kompostować?

Okolo ¼ odpadów w gospodarstwie domowym to resztki organiczne, które można kompostować wraz z odpadkami ogrodniczymi. Stanowią one wartościowe zasoby, ponieważ mogą być wykorzystane do wytwarzania kompostu, służącemu do zwiększania żyzności i poprawiania struktury gleby. Skoszona trawa, liście, chwasty, kuchenne odpadki mogą być

przetworzone przez mikroorganizmy i stanowiąc cenny nawóz naturalny.

Jak kompostować

- Kompostownik postaw w zacienionym miejscu.
- Na dnie kompostownika możemy wrzucić rozdrobnione gałęzie.
- Dobrze też dodać trochę gotowego kompostu lub ziemię ogrodową zakupioną w sklepie.
- Następnie układamy warstwy odpadków, które przekładamy suchymi liśćmi lub trocinami aby kompost nie był zbyt zbity i wilgotny.
- Można przykryć odpady warstwą liści lub workiem jutowym, aby zachować wilgoć.
- Pilnuj wilgotności – suchy zrosz wodą, ale ostrożnie aby nie spowodować gnicia odpadów.
- Jeśli z kolei ulegnie zbyt niemu zmoczeniu, przełóż go papierem lub wytłoczkami po jajkach. Kompost jest gotowy do użycia, gdy jest jednolicie zabarwiony, kruchy i zapachem przypomina ściółkę leśną.

Tekst: Grażyna Jaworska



PO REMONCIE KŁADKI JAK PO PRZEJŚCIU FRONTU

Gdy tylko nastały ciepłe dni, wszyscy ochoczo wylegliśmy na świeże powietrze. Niestety nie wszędzie w tym roku zieleń będzie cieszyła oko. Część nadodrzańskiej łąki ciągnącej się na tyłach Zoo, zmieniła się w ponury, błotnisty tor przeszkód, przeznaczony raczej dla entuzjastów ekstremalnych biegów z przeszkodami, niż dla spragnionych kontaktu z naturą. 13 grudnia 2017 r. zakończyła się przebudowa Kładki Zwierzynieckiej. W czasie prac, celem obsługi komunikacyjnej placu budowy, wyznaczono trasę przejazdu pojazdów wielkogabarytowych m.in. przez teren międzywala, od Kładki Zwierzynieckiej do wjazdu na koronę wału, na wysokości Parku Dąbskiego. Skutkiem przejazdów ciężkiego sprzętu jest powstanie głębokich kolein i całkowite zniszczenie darni. Smętną pozostałością po pracach budowlanych są również znaczne ilości zalegającego gruzu, który wysypano prawdopodobnie w celu utwardzenia nawierzchni. Rada Osiedla Biskupin-Sępólno-Dąbie-Barto-

szowice zwróciła się do ZDiUM o przedstawienie informacji m.in. odnośnie terminu przeprowadzenia prac naprawczych oraz ich zakresu. Liczymy na to, że zalegający gruz zostanie wkrótce usunięty, a teren wyrównany, tak aby dać szansę na odrodzenie się roślinności.

Tekst: Olga Dokowicz



Bezpieczna Kobieta na Wielkiej Wyspie

W maju, w ramach kontynuacji współpracy Rady Osiedla z Komendą Miejską Policji we Wrocławiu, odbędą się szkolenia z samoobrony dla kobiet. Na spotkaniach będzie mowa o różnych formach przemocy i bezpieczeństwie osobistym. Uczestniczki

zajęć będą miały także okazję do przeciwdziałania w praktyce zachowań przydatnych w sytuacji zagrożenia. Zainteresowane osoby zapraszamy do kontaktu, szczegółowe informacje dostępne są na osiedlowych plakatach, a także w biurze Rady Osiedla.

Tekst: Karolina Korona

Dzieci – BEZPIECZEŃSTWO W SIECI

Dostęp do internetu daje ogromne możliwości w zakresie edukacji, ale niesie również ze sobą wiele zagrożeń, m.in. pornografia, podszywanie się pod inną osobę, hejt itp. Dzieci i młodzież nie są wystarczająco świadome występujących zagrożeń w sieci i łatwo poddają się negatywnemu oddziaływaniu. Od kwietnia ruszył projekt skierowany do dzieci i młodzieży, mający na celu poprawę bezpieczeństwa ich poruszania się po internecie. Został on uruchomiony po roz-

mowach przeprowadzonych z rodzicami i pedagogami ze szkół, którzy obserwują ich zachowania podczas czasu spędzonego przy komputerze czy na telefonach. Warsztaty odbywać się będą w placówkach oświatowych. Osoby uczestniczące w projekcie będą mogły nauczyć się mądrego i odpowiedzialnego korzystania z sieci. Poruszane będą tematy m.in. prywatności i jej granic w internecie oraz konsekwencji nieetycznych zachowań w cyberprzestrzeni.

Tekst: Karolina Korona

Dzieci sadzą żywopłoty

Dnia 26 kwietnia ok. godziny 9:00 ZZM przywiezie sadzonki krzewów, cysternę z wodą, oraz narzędzia. Dzieci dostaną prostą instrukcję "jak sadzić i opiekować się krzewem". Dzieciaki z SP 45 powinny mieć rękawiczki, naczynie do podlewania sadzonek oraz łopatkę. Podzielimy się na 4/5 grupki. Oprócz nauczycielki przyrody pomogą nam Grażyna oraz Olga z RO oraz 2 koleżanki z Sępólna (wolontariuszki). W uzupełnianiu żywopłotów będą

brały udział klasy od 4 do 6. W sumie ok 50-cioro dzieci. Renowacji podlega teren wokół węglaników (zielony pas pośrodku Sępólna) oraz pas żywopłotu zniszczonego przez działanie restauracji Habana. Właścicielka restauracji zobowiązała się do opieki nad nowo posadzonym żywopłotem i sygnalizowania ewentualnych zniszczeń. Jeżeli wystarczy sadzonek posadzimy je również przy cukierni „Siemionka” i przy kościele Św. Krzysztofa.

Tekst: Paweł Wawrzynowicz

Festyn Biskupiński już niebawem


Powoli staje się już tradycją, że wraz z początkiem wakacji w Parku Biskupińskim odbywa się festyn. Także i w tym roku w pierwszą niedzielę po zakończeniu roku szkolnego będzie można miło spędzić czas z rodziną i sąsiadami z osiedla. Program już teraz zapowiada się ciekawie. To między innymi pokazy sztuki cyrkowej FRIKart – występy cyrkowe i akrobatyczne oraz bańki mydlane, które zaprezentuje artysta cyrkowy młodego pokolenia, Łukasz Witkowski. W programie znajdują się także zawody sportowe z nagrodami (dla dzieci i dorosłych), konkurs tańeczny i malowanie kredkami, malowanie

twarzy, występy artystyczne, prezentacje Policji, Straży Miejskiej i Straży Pożarnej. A wszystko to w miłej rodzinno-sąsiedzkiej atmosferze przy muzyce, dobrej kiełbasce czy kaszance z pieczywem i lokalnym browarze z Wielkiej Wyspy. W trakcie festynu będzie można oddać krew w specjalnym mobilnym punkcie Regionalnego Centrum Krwiodawstwa i Krwiolecznictwa we Wrocławiu. Deklaracje dla osób zainteresowanych oddaniem krwi, można uzyskać w Radzie Osiedla. Zbierane są one do 15 maja br. Osoby zainteresowane zapraszamy do kontaktu.

Tekst: Damian Wojciech Dudala

Oddaj krew na festynie!

„Oddając krew ratujesz życie” – każdy zna chyba hasło z czerwonych autobusów. Teraz także dzięki Waszemu wsparciu będzie możliwe zorganizowanie akcji oddawania krwi na naszym osiedlu. 24 czerwca podczas Festynu Biskupińskiego chcemy, aby był to nie tylko dzień zabawy. Co trzeba zrobić aby Krwiobus przyjechał? Wystarczy



podpisać oświadczenie dostępne w biurze Rady Osiedla, iż deklarujemy się w tym dniu przyjąć i oddać krew. Gdy zbierzemy minimum 40 deklaracji do połowy maja, Regionalne Centrum Krwiodawstwa i Krwiolecznictwa we Wrocławiu zorganizuje mobilny punkt poboru krwi. Jeżeli możesz i chcesz pomóc – włącz się do naszej akcji!

Tekst: Karolina Korona

PROBLEM SMOGU WE WROCŁAWIU

15 lutego w naszej Radzie Osiedla odbyło się spotkanie w sprawie programu „Kawka+” dotyczącego wymiany pieców węglowych na terenie Wrocławia. Dzięki programowi każdy właściciel pieca węglowego może otrzymać do 12 tysięcy zł dofinansowania, które pokryje do 70% kosztów poniesionych na wymianę pieca. Środki mogą zostać przeznaczone na ogrzewanie MPGC, gazowe, elektryczne, olejowe, pompy ciepła lub inne odnawialne źródła energii.

We Wrocławiu mamy ok. 30 tysięcy pieców węglowych, a w ubiegłym roku udało się wymienić ich zaledwie 1500. To 4 razy mniej niż w Krakowie. Z problemem smogu Wrocław boryka się od wielu lat. Zanieczyszczenia powietrza nie znają granic więc dotyczą każdego z nas. Reagując na problem w skali miasta, należy zacząć od edukacji mieszkańców. Uświadamiać nie tylko o konsekwencjach smogu, ale i o jego przyczynach.

Smog może powodować nie tylko choroby układu oddechowego (stany zapalne górnych dróg oddechowych, astma, nowotwory płuc), ale też krwionośnego (nadciśnienie, zakrzepica, zawały i udary) oraz alergię, a także przyspieszać procesy starzenia. Ogrzewanie indywidualne węglem przyczynia się do zwiększonego zanieczyszczenia powietrza i stanowi ok. 50% emisji pyłu PM10 oraz ok. 87% emisji benzo(a)pirenu. Cząsteczki pyłu PM10 dostają się do naszego układu oddechowego, a 4 X drobniejszy pył PM2,5 przenika nawet do krwi. Do tych

drobnych cząsteczek pyłów doczepione są rakotwórcze pierwiastki m.in. ołów, arsen, nikiel i rtęć. Im niżej od powierzchni Ziemi tym stężenie pyłów rośnie i trzeba wyczulić rodziców by uważali na małe dzieci, które są narażone najbardziej na zanieczyszczenia, szczególnie idąc wzdłuż ruchliwych ulic. Tutaj dodatkowo mamy do czynienia z pyłami wtórnymi, które powstają w wyniku unoszenia się pyłów z powierzchni ulic. Opony samochodowe podczas ruchu i hamowania unoszą opadnięty pył ponownie w powietrze, a on jest jeszcze bardziej rakotwórczy od pyłów pierwotnych. Stąd nasz apel do władz Wrocławia o bezpłatną komunikację miejską w dniach największego smogu, tak jak to ma miejsce w innych miastach. To pierwszy krok by ograniczyć ilość zanieczyszczeń i zachęcić mieszkańców do korzystania z komunikacji miejskiej.

Konieczna staje się też większa kontrola palenisk domowych i edukacja o szkodliwości spalania odpadów. Fakt, że zaoszczędzimy na finansach domowych błędnie w porównaniu z kosztami zdrowotnymi jakie musimy ponieść jako społeczeństwo. W samym Wrocławiu z powodu nadmiernego zanieczyszczenia powietrza przedwcześnie umiera około tysiąca osób rocznie. A przecież miasto ubiega się o tytuł Zielonej Stolicy Europy 2019. Współpraca władz z mieszkańcami oraz zwiększenie finansów i efektywne zarządzanie w zakresie poprawy jakości powietrza powinno być priorytetem nie tylko na papierze.

Tekst: Grażyna Jaworska

W SKRÓCIE

CZY BĘDZIE ODKOMARZANIE?

Zapytaliśmy o to Wydział Środowiska i Rolnictwa. Z uzyskanych informacji wynika, że miasto ma podpisaną umowę z firmą, która cały czas jest w gotowości do prowadzenia zabiegów odkomarzania. W chwili obecnej na bieżąco jest monitorowana sytuacja, gdy zajdzie potrzeba zostaną wykonane naloty.

UWAGA: JEŻE!

Prosimy o szczególną ostrożność na drodze, jeże już się obudziły i wędrują po naszym osiedlu! To wyjątkowo pożyteczne stworzenia, niestety bardzo często rozjeżdżane przez te mniej pożyteczne

WORKI NA ODPADY ZIELONE

Mieszkańcy zabudowy wielorodzinnej z niewiadomych przyczyn nie otrzymują worków na odpady zielone. Powinny one być dostępne u zarządców. Każdy mieszkaniec może otrzymać dowolną liczbę worków w Radzie Osiedla, bez reglamentacji. Ostatnio po naszej interwencji otrzymaliśmy ich ponad 10 tys. Prosimy tylko nie wykorzystywać ich do innych celów niż odpady zielone. Brak worków należy zgłaszać na ekosystem@ekosystem.wroc.pl i najlepiej DW biskupin@osiedla.wroclaw.pl

PARKOWANIE PRZY SP 91

Na wniosek mieszkańców i Rady Osiedla, w Wydziale Inżynierii Miejskiej powstała koncepcja rozwiązania problemu parkowania przy ul. Sempolowskiej vis a vis SP 91. Możliwe jest wprowadzenie strefy krótkotrwałego postoju z myślą o rodzicach dowożących dzieci do szkoły. Wymaga to zmiany organizacji ruchu na jednokierunkowy na tym odcinku jezdni. Projekt omawiany będzie na najbliższej sesji Rady Osiedla.

WBO

Mimo apelu Rady Osiedla o nierozdrabnianie głosów, w tegorocznej edycji Wrocławskiego Budżetu Obywatelskiego ponownie zgłoszonych zostało około 20 projektów z naszych osiedli. Głosowanie rozpocznie się 14 września. Do tego czasu chcemy wyłonić 3-4 projekty rokujące największe szanse na powodzenie w głosowaniu. Wspieramy zbieranie podpisów pod tymi projektami. Ws. pozostałych inicjatyw, zaoferujemy liderom projektów wsparcie w staraniach o realizację tych zadań poza WBO.

PRZESUNIĘTY PRZYSTANEK NA MONTE CASSINO

Na wniosek Rady Osiedla, przesunięty o kilkanaście metrów został przystanek autobusowy przy ul. Monte Cassino, w kierunku Sępólna. W poprzedniej lokalizacji przystanek znajdował się tuż przed przejściem dla pieszych, a stojący na przystanku autobus zasłaniał wchodzących na pasy ludzi. Wielokrotnie prowadziło to do niebezpiecznych sytuacji.

CIĄG HANDLOWY

PRZY OLSZEWSKIEGO – DYSKUSJA NT. PARKOWANIA I REWITALIZACJI ZIELENI

Spływają do nas wykluczające się wnioski mieszkańców ws. pasa zieleni przy ul. Olszewskiego, pomiędzy ul. Orłowskiego a Rodakowskiego. Część osób widziałaby tam nowe miejsca postojowe, część zrehabilitowaną zielenią zabezpieczoną słupkami przed parkowaniem aut. ZDiUM nie planuje na razie miejsc postojowych w tym miejscu. Wśród proponowanych rozwiązań analizujemy m.in. zasadność i możliwość wykonania czasowych miejsc postojowych uzyskanych przez poszerzenie istniejącej ulicy kosztem części pasa zielonego (możliwie jak najmniejszej). Zdania są podzielone, część radnych skłania się ku nadaniu priorytetu ochronie pasa zieleni. Zachęcamy do przesyłania nam opinii w tej sprawie: rada.osiedla.biskupin@gmail.com.

HAŁAS PRZY PĘTLI BISKUPIN

Otrzymujemy zgłoszenia o wysokim poziomie hałasu podczas zawracania tramwajów na pętli Biskupin. W opinii MPK przyczyną nie jest stan techniczny tramwajów, a torowiska. Zwróciliśmy się do Wydziału Transportu z wnioskiem o przekazanie szczegółowych informacji na temat stanu torów tramwajowych na obszarze naszych osiedli.

NOWY KLUB SENIORA NA SĘPOLNIE

W marcu w dawnym kinie Światowid na Sępólnie rozpoczął działalność nowy klub seniora. Warsztaty, wykłady i zajęcia są bezpłatne. Spoktania odbywają się w każdą środę w godz. 11.00-14.00

ZMIANY W ZARZĄDZIE OSIEDLA

Zmienił się skład zarządu Osiedla. Przewodniczący: Sebastian Kosendiak. Zastępca przewodniczącego: Grażyna Jaworska. Skarbnik: Marcin Bobiński. Sekretarz: Karolina Korona. Członek Zarządu: Paweł Wawrzynowicz.

KONSULTACJE WS. TRASY TRAMWAJU NR 16

Dziękujemy za głosy oddane w ankiecie. Zgodnie z wynikiem konsultacji, Rada Osiedla poparła wariant 1 trasy „szesnastki”: przez Hubską, Pułaskiego, most Pokoju i Rondo Reagana, bez zmieniania trasy tramwaju nr 2.

BUDOWA PRZEDSZKOLA PRZY SP 91

Przedszkole na Gersona idzie do likwidacji. Nowe, dwukondygnacyjne, ośmiooddziałowe przedszkole zostanie wybudowane na terenie SP 91, od strony ulicy Jackowskiego. Budynek ma powstać w ciągu około 2 lat. Niewykluczone, że prace rozpoczną się jeszcze w tym roku.

Tekst: Mateusz Janusz, Maciej Wołodko

Norblina od 10 lat czeka na remont

Mieszkańcy Biskupina od ponad 10 lat zabiegają o remont ulicy Piotra Norblina. Droga ta prowadzi do ich domów, szkoły podstawowej i Światowidu, a jest w fatalnym stanie. Już w 2008 roku mieszkańcy wystosowali pismo do ZDiUM-u z prośbą o remont, w kolejnych latach ponawiali swoje pisma, skierowali nawet petycję z podpisami. Wniosek o remont poparł także Dyrektor Szkoły Podstawowej nr 91, Dyrektor Światowidu czy Fundacja Biało-czerwona. Jak widać to za mało.

W 2013 roku inicjatywę przejęła Pani Danuta Urman-Ulatowska, gdy wprowadziła się do domu po swoich rodzicach. - Już wtedy zauważyłam, że podczas opadów deszczu lub śniegu na śliskiej i dziurawej kostce piesi poruszają się z trudnością, było tutaj wiele przypadków różnych skręceń czy złamań. Miałam nadzieję, że po tylu pismach i wnioskach miasto w najbliższym czasie wyremontuje drogę, niestety degradacja postępowała. Zdarzały się przypadki zalanych piwnic, przy każdym dużym opadach cała droga jest zalana. W 2014 roku organizowano mnóstwo imprez w Światowidzie w ramach Europejskiej Stolicy Kultury, każdy kto tutaj przyjeżdżał musiał przejechać najpierw tą drogą, ale niktogo to nie zainteresowało.

Pani Danuta ze względu na brak działań miasta postanowiła wziąć sprawę w swoje ręce

i złożyła projekt do Wrocławskiego Budżetu Obywatelskiego na 2017 rok. Przy promocji projektu pomógł Światowid, ale Pani Danuta ma żal do Dyrektora Szkoły Podstawowej, że za mało zaangażował się pomoc. Projekt zebrał prawie 300 głosów, niestety to było za mało by wygrał. Zwróćmy jednak uwagę, że nie do tego powinno służyć WBO, utrzymywanie dróg to zadanie własne gminy.

- *Ulica 3Z - Zapomniana, Zaniedbana i Zniechęcająca do komunikacji, od lat 70' nie wykonywano żadnych prac remontowych, poza cząstkowymi drobnostkami. Ta ulica jest wstydem Wrocławia - mówi nasza mieszkanka, nie tracąc chęci do walki.*

W tym miesiącu dostaliśmy pismo od ZDiUM-u, że ze względu na brak środków w najbliższych latach remont nie zostanie wykonany. Udało nam się jeszcze uzyskać informacje, że potrzebny jest kapitalny remont ulicy wraz z remontem sieci podziemnych. W związku z tym Rada Osiedla skierowała wniosek o dokonanie kosztorysu remontu, opracowanie dokumentacji projektowej i zaplanowanie na najbliższe lata remontu. Gdyby w 2008 roku zaplanowano to na 2015 rok to już byłoby po sprawie, nikt jednak o tym nie pomyślał.

Tekst: Mateusz Janusz



Fot.: Danuta Urman-Ulatowska, Mateusz Janusz

UWAGA! POLICJA OSTRZEGA



**Seniorze! Zapamiętaj,
bo nawet dziś
możesz zostać
oszukany**

Chcemy ostrzec przed oszustami, którzy wykorzystując waszą ufność, uczciwość, zrobią wiele, aby zabrać wam oszczędności życia trzymane w domu.

- Oszuści mogą się podawać za policjanta CBS, wnuczka, kuzyna, córkę pracownika ZUS, MOPS, spółdzielni mieszkaniowej, wodociągów lub nawet znajomego księdza.
- Przekonują, że są w pilnej potrzebie finansowej.
- Przestępcy proponują wymianę okien, drzwi. Zawsze pytają o pieniądze, oferują zadziwiające korzystne warunki, proszą o zaliczkę.

To pierwszy sygnał, aby nabrać podejrzeń. Oszusta interesują tylko pieniądze, które trzymacie w mieszkaniu lub na koncie. Czasem pytają o emeryturę.

Co więc robić aby zminimalizować zagrożenie?

- Nie wpuszczaj obcych do mieszkania.
- Nikomu nie przyznawaj się, że trzymasz gotówkę w domu lub w banku.
- Gdy ktoś chce od ciebie pożyczyć pieniądze i dzwoni, podając się za policjanta lub członka rodziny – nie ufaj mu. Rozmawiając przez telefon łatwo o pomyłkę. Spotkaj się osobiście z wnuczką czy kuzynem, któremu chcesz pożyczyć gotówkę.
- O wszelkich podejrzeniach natychmiast powiadom policję.

UWAGA! W PRZYPADKU WĄTPLIWOŚCI, NIEPOKOJU PROSZĘ DZWONIĆ POD KAŻDY Z PODANYCH NIŻEJ NUMERÓW TELEFONÓW. DYŻURUJĄCY POLICJANCI WSZYSTKO WYJAŚNIĄ.

1. KP Wrocław Śródmieście 71 340 43 58, 71 340 32 90
2. KP Wrocław Stare Miasto 71 340 31 31
3. KP Wrocław Ołbin 71 340 43 06
4. KP Wrocław Psie Pole 71340 46 05, 71 340 45 25

TELEFON ALARMOWY CZYNNY CAŁĄ DOBĘ 112, 997

**Rada Osiedla zaprasza
na turniej rycerski w Byczynie**

Wyjazd 5.05.2018 o godz. 7.30
spod kościoła św. Faustyny. Powrót ok. 23.00.
Wyżywienie we własnym zakresie.
Wpisowe ubezpieczenie 20 zł.
Zapisy do 3.05.2018 w RO ul. Pautscha 4
lub telefonicznie: M. Jurowicz 668 155 318

W PROGRAMIE:

- jarmark średniowieczny i rzemiosł dawnych
- powitanie bractw z Polski i zagranicy – z Niemiec, Austrii, Chorwacji, Białorusi, Węgier i Ukrainy
- pokazy i warsztaty tańców Węgierskich

- międzynarodowy turniej rycerski – zawody w strzelaniu z łuku, rzucie toporem, włócznią i nożem
- pokazy tańców dawnych
- bieg dam i bieg rycerski
- występy zespołu folkowego Drewnitnia z Lublina i barda Kakofoniksa
- pokazy artylerii Opolskiego Bractwa Rycerskiego
- pokazy lucznicze grupy Hun-ok z Węgier
- zdobywanie grodu z użyciem machin oblężniczych
- koncert Rhiannon Celtic Band
- fireshow- grupa Hun-ok z Węgier



ZAPRASZAMY
Tekst: Mieczysław Jurewicz

Juwenalia 2018

W związku z licznymi wnioskami mieszkańców w roku poprzednim odnośnie organizacji juwenaliów Rada Osiedla podjęła działania zmierzające do poprawy odbioru tej imprezy przez mieszkańców Wielkiej Wyspy. Uczestniczyliśmy w spotkaniach ze środowiskiem akademickim, władzami uczelni, Policją, sztabem kryzysowym, urzędem miasta i ochroną imprezy.

W tym roku nie będzie jednocześnie imprez na Polach Marsowych i Wittigowie. 12 i 13 maja to czas Wittigaliów, nie będzie jednak żadnych koncertów. Małe imprezy przy akademikach i projekt PIWO 12 maja o godz. 21 oraz Wielkie Grillowanie w niedzielę 13 maja. Nie będzie fajerwerków, mogą występować problemy w ruchu drogowym w tej okolicy.

14 maja odbędzie się pochód, jego trasa nie będzie jednak przebiegać przez Wielką Wyspę.

W tym dniu przez 2-3h będą występować problemy w ruchu (Pl. Wolności, Rynek, Pl. Dominikański, Pl. Społeczny, Pl. Grunwaldzki).

14-15 maja i 17-18 maja to czas Juwenaliów na Polach Marsowych. Koncerty mają się kończyć o godz. 23, a wygaszenie imprez ma nastąpić do północy. Przed wejściami będą ustawione dodatkowe toalety przenośne i kubły, by było jak najmniej śmieci na osiedlu.

Rada Osiedla wystąpiła o dodatkową komunikację miejską w czasie imprez, nie zalecamy jednak w tym czasie korzystania z niej. Możemy wybrać inny środek transportu, a pijani studenci mają do wyboru tylko autobus lub tramwaj. To tylko parę dni w roku, gdy żacy otrzymują klucze do miasta.

Tekst: Mateusz Janusz

**Wycieczka dla mieszkańców
do Kotliny Kłodzkiej**

W ramach projektu „Klub Seniora „ Rada Osiedla zaprasza na przedwakacyjną wycieczkę autokarową z przewodnikiem.
/ 49 osób /.

Termin 16. 06 .2018 /SOBOTA/. Wyjazd godz.7.00. Powrót do godz. 22.00

Wyjazd - kościół św. Rodziny - ul. Monte Casino . Zapraszamy seniorów, także z wnukami oraz pozostałych mieszkańców.

Rada Osiedla opłaca koszt transportu oraz usługę przewodnika na całej trasie.

Uczestnik - MIESZKANIEC - pokrywa koszt biletów wstępu. Sam decyduje z czego chce skorzystać. W planie zwiedzania znajdują się następujące okoliczne atrakcje :

- Kościół Pokoju w Świdnicy - / 6.0 zł / 8.0 zł /.
- Ekoaronia- zwiedzanie + degustacja produktów - /grupa od osoby - 20.0 zł /
- Twierdza Kłodzka - /20.0 zł/ 25.0 zł /.
- MiniEuroland - Kłodzko - /grupa od osoby - 15,0 zł / zamiennie
- Zabytkowa Kopalnia Złota – Złoty Stok - / 25.0 zł / 34,0 zł / lub
- Jaskinia Niedźwiedzia – 20,0 zł / 25.0 zł /.
- Obiad – do 25,0 zł .

Ostatecznego wyboru dokonamy po ustaleniach z przewoźnikiem oraz przewodnikiem wycieczki.

ZGŁOSZENIA PRZYJMUJEMY DO DNIA 27.05.2018 R.

- OD MIESZKAŃCÓW Z SĘPOLNA 693-517-663,
- OD MIESZKAŃCÓW Z BISKUPINA 605-697-839
- OD MIESZKAŃCÓW Z DĄBIA - 602-260-275
- OD MIESZKAŃCÓW Z BARTOSZOWIC – 507-758-170

Wycieczka odbędzie się kiedy ilość uczestników nie będzie niższa niż 40 osób.

Gwarancją uczestnictwa jest wpłacenie do dnia 27.05 maja 2018 r. kaucji w kwocie

50,0 zł od uczestnika –wkład na pokrycie kosztów wstępu .
Zapraszamy!

Tekst: Iwona Jędrychowska



**Biuletyn Rady Osiedla
Biskupin-Sępólno-Dąbie-Bartoszewice**

Zespół redakcyjny:

Maciej Wołodko – redaktor naczelny;
Jowita Gross-Mazurska, Mateusz Janusz,
Grażyna Jaworska, Paweł Wawrzynowicz.

Autorzy współpracujący: Grzegorz Adamczyk,
Olga Dokowicz, Iwona Jędrychowska, Mieczysław Jurowicz, Karolina Korona.

Skład: Justyna Wolniewicz-Borkowska

Druk: Polska Press sp. z o.o.

Kontakt z redakcją:
rada.osiedla.biskupin@gmail.com
w tytule maila prosimy wpisać
„do redakcji biuletynu”.

Mamy fanpage: [facebook.com/naszeosiedle](https://www.facebook.com/naszeosiedle)
Zapraszamy do polubienia i komentowania.
www.gazetanaszeosiedle.pl